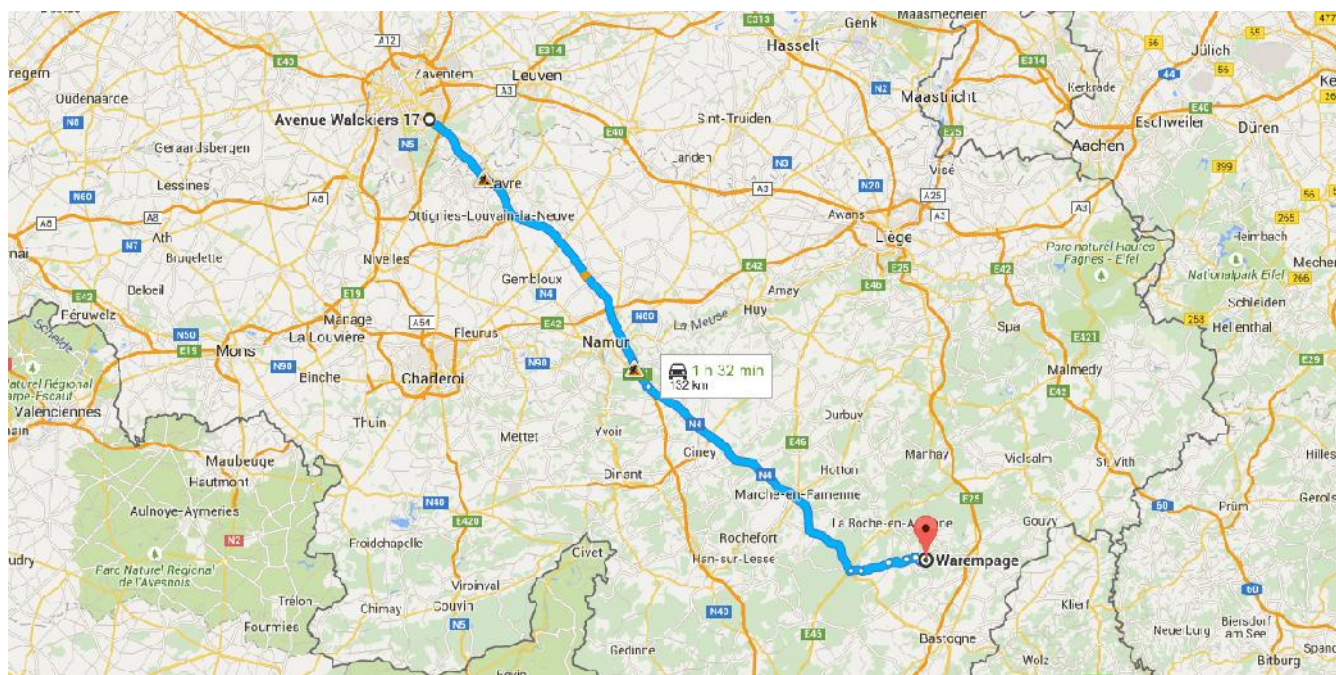


Les cookies assurent le bon fonctionnement de nos services. En utilisant ces derniers, vous acceptez l'utilisation des cookies.

En savoir plus

OK

Itinéraire de Avenue Walckiers 17 à Warempage



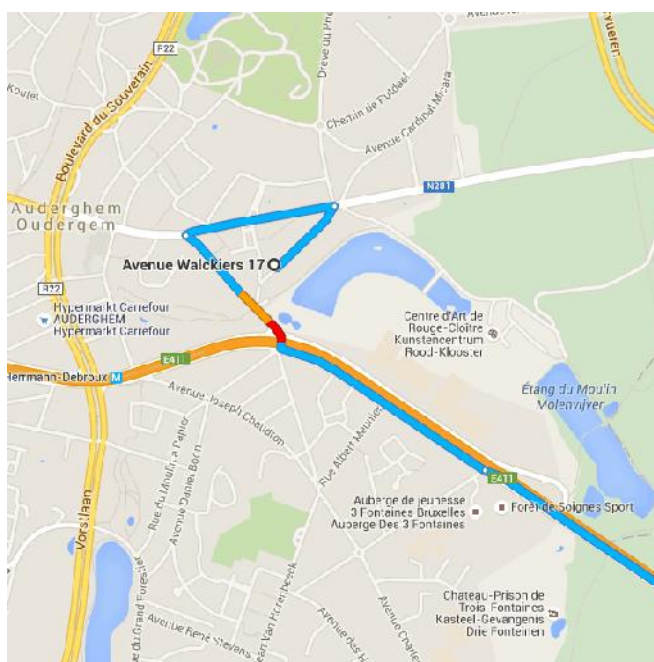
○ Avenue Walckiers 17

1160 Auderghem

Prendre **Chaussée de Wavre** en direction de **E411**

1,7 km/5 min

- ↑ 1. Prendre la direction **nord-est** sur **Avenue Walckiers** vers **Chaussée de Tervueren/N281**
240 m
- ↶ 2. Prendre à **gauche** sur **Chaussée de Tervueren/N281**
400 m
- ↶ 3. Prendre à **gauche** sur **Chaussée de Wavre**
1,1 km



Prendre **Route de Saint-Hubert/N89** à **Tenneville** et quitter **E411** et **N4**

114 km/1 h 2 min

- ↶ 4. Rester sur la file de **gauche** pour continuer sur **E411**, suivre **Namur/R0/Namen/Ring**
61,9 km



Données cartographiques ©2015 GeoBasis-DE/BKG (©2009), Google

- 5. Prendre la sortie **18-Marche** pour rejoindre **Chaussée de Luxembourg/N4** en direction de **Marche**
i Continuer de suivre N4

 52,2 km
- 6. Prendre la bretelle vers **N89/LA Rocha/Champlon**

 210 m

Suivre **N843** en direction de **Warempage** à **La Roche-en-Ardenne**

15,8 km/25 min

- 7. Prendre à **droite** sur **Route de Saint-Hubert/N89**

 300 m
- 8. Tourner à **droite** vers **Rue Grande Champlon/N843** (panneaux vers **Namur/Marche/Liège/Champlon/Ortho**)

 180 m
- 9. Prendre à **gauche** sur **Rue Grande Champlon/N843**

 1,9 km
- 10. Prendre à **gauche** sur **Rue des Ecoles/N843**
i Continuer de suivre N843

 5,5 km
- 11. Prendre à **droite** sur **Beaulieu/N843**
i Continuer de suivre N843

 3,8 km
- 12. Prendre à **droite** sur **Ortho/N843**
i Traverser le rond-point

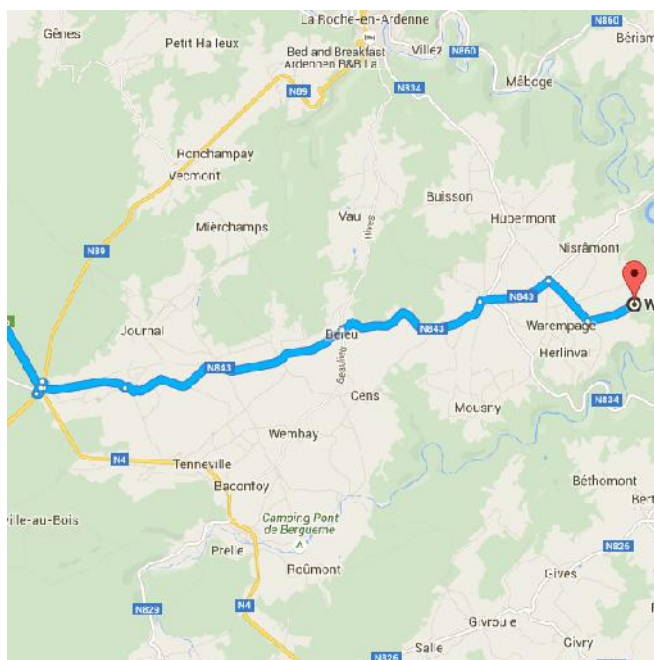
 1,7 km
- 13. Prendre à **droite** sur **Warempage**

 1,3 km
- 14. Tourner à **gauche** pour rester sur **Warempage**
i
 Votre destination se trouvera sur la droite.

 1,1 km

📍 Warempage

6983 La Roche-en-Ardenne



Cet itinéraire est fourni à titre indicatif. Il est possible que vous deviez suivre un itinéraire différent de celui indiqué en raison de travaux, de bouchons, des conditions météorologiques, de déviations ou d'autres perturbations. Veuillez en tenir compte lors de la préparation de votre trajet. Veuillez en outre à respecter le code de la route et la signalisation sur votre trajet.